

Datum:
18.10.2010
Telefon/Kl.:
07242/235-4160
Anschrift:
Stadtplatz 1, 4600 Wels

Pressekonferenz mit

StR. Dr. Andreas Rabl
StR. Gerhard Kroiß

Masterplan Wels 2030

I. Ausgangssituation

Abbildung 1 zeigt ein aktuelles Bild des Gebiets Messezentrum – Tierpark – Trabrennbahn von Wels.

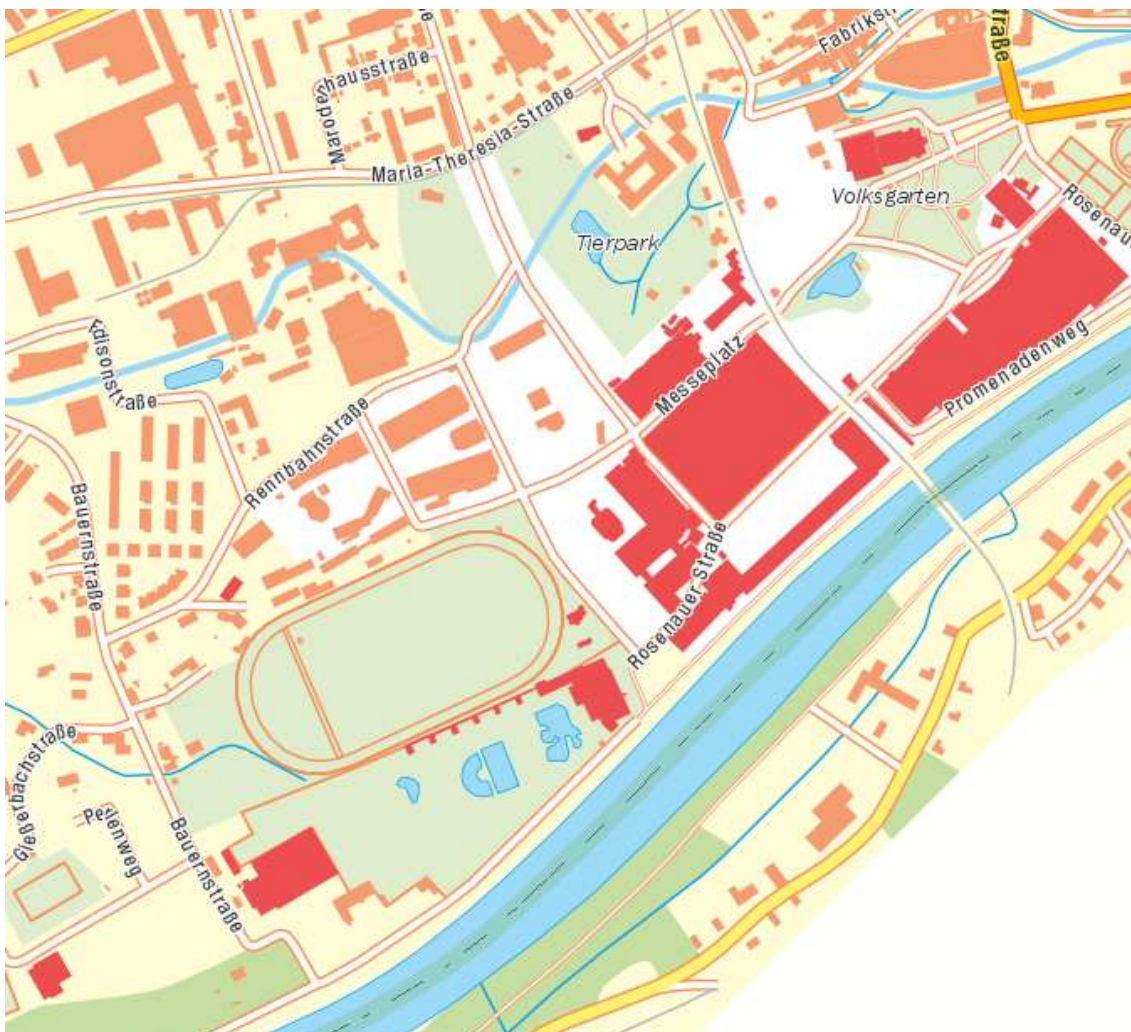


Abbildung 1: Wels 2010

II. Wels 2030

Abbildung 2 zeigt eine Reihe von Vorschlägen, wie der Bereich Messezentrum – Tierpark – Trabrennbahn künftig genutzt werden könnte und somit für die Stadt Wels einen Mehrwert darstellen würde.

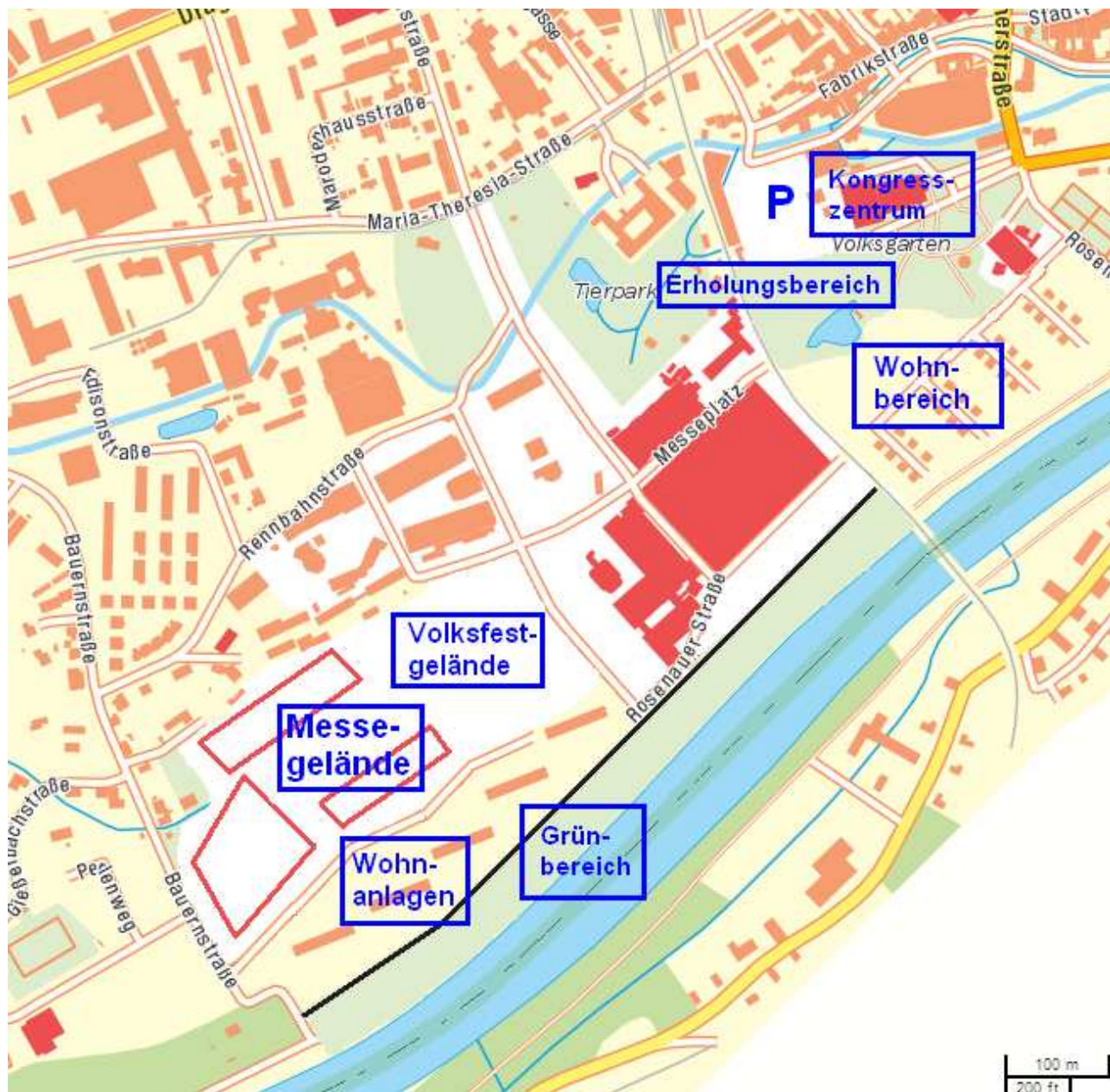


Abbildung 2: Wels 2030

II.1. Tierpark

Im Tierpark wurde vor wenigen Tagen mit dem Beginn der Arbeiten zum Dschungelpfad begonnen. Weitere Projekte, wie die Neugestaltung des Eingangsbereichs, ein Märchenpfad oder ein neues Affenhaus werden überdies für mehr Attraktivität sorgen.

Die Freiheitlichen möchten den Tierpark gemeinsam mit dem Volksgarten zu einem Familiennaherholungsgebiet mitten in Wels aufwerten – eine grüne Lunge mitten in der Stadt. Durch eine Verbindung dieser beiden – unter Einbeziehung des Teichs im Messegelände - soll ein Erholungsgebiet für Groß und Klein geschaffen werden.

II.2. Kongresszentrum

Die derzeitige Stadthalle soll zu einem Kongresszentrum umgebaut werden und somit – neben den vielen Messen – auch eine große Anzahl von Kongressen nach Wels ziehen.

II.3. Wohnbereiche und Grünbereich

Im derzeitigen Messezentrum Ost soll ein Wohngebiet mit Einfamilien- bzw. Reihenhäusern entstehen. Dieses attraktive Areal direkt an der Traun bietet ein ideales Wohngebiet, zB für Jungfamilien.

Überdies soll entlang der Traun im Messezentrum West auch ein Wohngebiet mit Wohnanlagen entstehen. Zwischen dem Fluss und den Wohnanlagen würde ein Grüngebiet (Erholungsgebiet für die Welser Bevölkerung) - ua auch mit Bademöglichkeiten - die Attraktivität dieses Gebietes enorm erhöhen.

II.4. Messegelände

Der durch den im derzeitigen Messezentrum Ost sowie entlang der Traun aufgrund der Wohnbebauung verloren gegangene Teil des Messegeländes sollte durch die Fläche der derzeitigen Trabrennbahn, des Kunsteislaufplatzes sowie des Welldorados wieder gewonnen werden. Dort sollen neben modernen Messehallen auch Freigelände und ein Volksfestgelände entstehen.

II.5. Freizeitzentrum

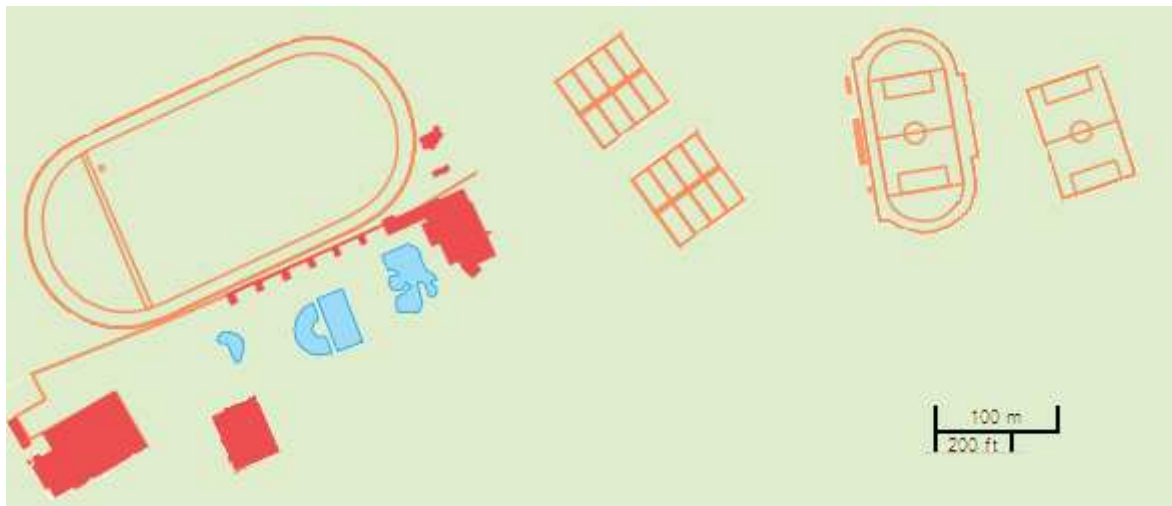


Abbildung 3: Freizeitzentrum

Die Trabrennbahn, das Welldorado sowie die Kunsteislaufbahn sollen – gemeinsam mit anderen Sport- und Freizeiteinrichtungen, wie zB einer neuen Freizeithalle, Tennisplätzen, Fußballplätzen, Volleyballplätzen etc. – in einem Gebiet am Stadtrand angesiedelt werden. Dieses Gebiet soll im Laufe der Zeit zu einem Sport- und Freizeitzentrum heranwachsen und Erwachsenen sowie Kindern die Möglichkeit der sportlichen Aktivität in unterschiedlichsten Bereichen bieten.

Folgende Abbildungen zeigen einige Möglichkeiten für die Umsetzung solch eines Freizeitzentrums:



Abbildung 4: potentielle Standorte für das Freizeitzentrum



Abbildung 5: potentielle Standorte für das Freizeitzentrum